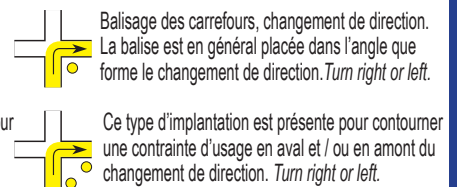
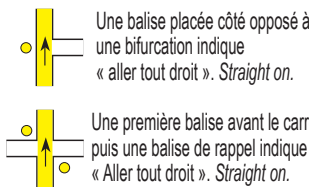
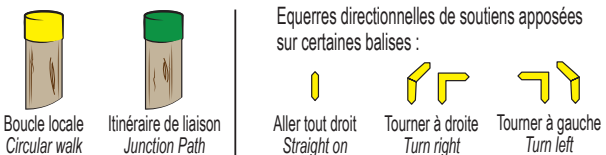




Code de balisage départemental et implantation (cas généraux)



N° 1 Boucle d'Issigeac



(D) Depuis le panneau d'appel continuer tout droit. Au carrefour, prendre le sentier à droite. À la route, continuer à gauche puis la 1^{ère} route à droite. Continuer tout droit, longer le ruisseau et passer au-dessus de l'ancien pont de chemin de fer.

(1) Au carrefour, laisser la route à droite et suivre la direction de « La Frégère ». Arrivé au hameau, continuer tout droit et au carrefour toujours tout droit sur le chemin en castine. 300 m plus loin, à l'intersection prendre le sentier d'en face, dans le petit bois. Suivre le chemin jusqu'au croisement et emprunter le sentier le plus à droite. Continuer tout droit sur 400 m.

(2) À la route prendre à gauche. 200 m plus loin, au niveau du panneau Stop, tourner à droite. (Détour de 80 m : tourner à gauche jusqu'au lieu-dit « la Donzelle » où vous apercevrez une chartreuse du XVIII^e s ainsi qu'un beau pigeonnier à 120 m à « La Petite Gabarre » **(d)**). Suivre la route sur 500 m puis prendre le 1^{er} chemin à gauche. S'engager sur le chemin bordé de haies et suivre le tracé principal durant 1,2 km. Prendre le chemin sur la droite qui descend au bois. À 200 m, en contrebas, ignorer le chemin de droite et suivre le sentier jusqu'à la route RN 21.

À la route récupérer le chemin en face (circulation rapide, prudence !) puis 60 m plus loin remonter à gauche dans les bois. Longer les vignes. À la prochaine intersection, tourner à gauche. Arrivé à Mandacou, à l'intersection, prendre à gauche en direction du pigeonnier.

(3) Tourner à gauche et se diriger vers l'église. Longer le cimetière puis récupérer le 1^{er} chemin à droite, derrière le panneau d'appel **(A)** de Mandacou. Descendre dans le bois et suivre le sentier. À 110 m, tourner à gauche puis 90 m plus loin, remontez jusqu'au muret de pierre sèches à droite.

À la route, prendre à gauche et faire 50 m. Récupérer le sentier en face menant au bois. À l'intersection, prendre à gauche et 30 m plus loin à droite. Continuer de suivre le sentier, passer l'ancienne carrière à droite puis la ferme sur la gauche. À la route, emprunter la voie d'en face. Continuer tout droit et passer le hameau de « Pindrat » pendant 680 m.

(4) Traverser la RD 25, rejoindre le « Moulin de la Pouge » situé 200 m plus loin. Traverser le ruisseau en utilisant le passage à gué. Continuer tout droit et à l'intersection, remonter vers « la Pouge ». Au hameau, tourner à gauche à l'intersection. Suivre la route sur 300 m. Au carrefour prendre à gauche puis toujours tout droit vers la RN 21.

Prudence en traversant la RN 21 pour récupérer la route face à vous. Continuer jusqu'à la croix **(f)** et prendre la route la plus à gauche menant à Eyrenville. Continuer toujours tout droit, dépasser la croix **(f)** puis prendre la route à droite avant l'église.

(détour d'une dizaine de mètres : dépasser l'église et découvrez une fontaine **(e)**, lieu idéal pour une pause.)

Arrivé à la croix de carrefour **(f)**, emprunter le sentier longeant les vignes.

Avant la 2^{nde} croix prendre à droite **(f)**. À la route, prendre à gauche et quelques mètres plus loin emprunter le sentier à droite, remontant dans le petit bois. Continuer jusqu'à la prochaine route pendant 600 m.

(5) Passé « les Gabaroux », tourner à gauche. Continuer sur la voie communale pendant 1,5 km. Prendre le 1^{er} chemin à gauche, encadré par des alignements d'arbres. Le suivre pendant 800 m. À la route, récupérer le chemin d'en face. Arrivé au chemin en castine, continuer à droite.

Dans la montée au niveau du croisement, suivre le sentier le plus à droite. Remarquer sur la gauche, le beau pigeonnier de « Cruyé » **(d)**.

Au croisement, proche de « Pont Gauthier » continuer sur le sentier en face, longeant la haie. Faire 500 m. Dès la 1^{ère} maison, tourner à gauche, passer devant l'ancien moulin à vent.

En suivant, tourner à droite pour revenir au « Bout du Monde ».

Zoom sur les lieux-dits

« les Picoux » : *petit pic rocheux*.

« Fonpeyrouse » : désigne la fontaine de la colline rousse.

« Cruyé » : endroit où l'on pressait le raisin.

« Cendronne » : désigne un endroit où l'on fabriquait de la chaux. Le sol très calcaire en est peut-être la raison.

D'hier à aujourd'hui...

En chemin, à l'aide de votre carte, repérez le patrimoine. À vous de jouer !

- (d) : domestique**
- (e) : lié à l'eau**
- (f) : faune-flore, paysage**
- (v) : viticole**
- (r) : religieux**
- (t) : artisanal**

Dès le début de la balade, l'agriculture se montre bien présente, entre cultures céréalières et arboriculture diversifiée. Tout au long du parcours, des haies encadrent le paysage et abritent une biodiversité importante. De nombreuses Zones naturelles d'intérêt écologique faunistique et floristique (ZNIEFF) sont présentes sur les communes de Plaisance et Issigeac **(f)**.

Celle de l'ancienne carrière de Plaisance compte 12 espèces floristiques à préserver dont la *campanule agglomérée*. De nombreuses friches

calcaires sont également présentes avec des espèces d'orchidées comme l'*orchis mouche*, l'*orchis pourpre*...

Des puits et fontaines **(e)** ont été bâtis à proximité des bourgs, marquant ainsi la présence de nombreuses sources.

A mi-chemin, le joli bourg de Mandacou est le lieu idéal pour une pause pique-nique. On peut y voir des puits, un pigeonnier **(d)** et une église de type roman-byzantin. L'architecture de style Périgourdine se retrouve tout au long du circuit et particulièrement au hameau de « Pindrat ».

De nombreux moulins à eau bordent les ruisseaux du *Rau* et de la *Banège*. Les récoltes étaient acheminées depuis la plaine céréalière d'Issigeac vers les moulins pour ensuite moudre le grain et en faire de la farine. Vous passerez en particulier devant « le Moulin de la Pouge » **(e)** avant le passage à gué pour traverser le ruisseau de la *Banège*.

Un peu plus loin, le bourg d'Eyrenville se caractérise par son église restaurée au XIX^e s. et ses nombreuses croix de carrefour en fer forgé et en bois **(r)**. Une maison à pan de bois rappelle l'architecture typique du bourg d'Issigeac. En chemin se trouve une *grue de chargement*, soulignant l'importance de la viticulture sur le territoire **(v)**. Utilisée autrefois lors des vendanges pour acheminer le raisin au pressoir, on en retrouve sur l'ensemble du Pays issigeacois.

Visite du bourg d'Issigeac



Issigeac est une cité médiévale qui fait l'exception au milieu de toutes les bastides avoisinantes. Au cœur de son ancienne enceinte circulaire où les ruelles s'enroulent comme un escargot, on découvre un village de caractère où l'ombre et la lumière, le bois et la pierre s'entremêlent, où les ruelles, venelles ressuscitent le passé. C'est en se promenant au cœur du labyrinthe que l'on aperçoit les maisons en pierre et à pans de bois construites entre le XIII^e et le XVI^e siècle, soulignant l'authenticité et l'originalité du bourg.

Arrêtez vous quelques instants et découvrez le *Palais des Evêques*, la *Maison des têtes*, la *Prévôté* et l'*Église St-Félicien* qui date du XV^e s. Pour plus d'informations : se rendre à l'Office de tourisme.

Curiosités, histoire

La commune de Plaisance fut créée en 1973 suite à la réunion des 3 communes : Eyrenville, Mandacou et Falgueyrat. Eyrenville : la commune était traversée par l'ancienne voie romaine allant de Vésone à Agen.